



ACTUALIZACION INCENDIO

Date: 8/2/2022 Time: 7:00 P.M



@CALFIRE
@SierraNF
@MariposaCountySheriff

Linea Informativa: (844) 668-3473


Linea Medios: (209) 628-3097

Sitio de Incidente: www.fire.ca.gov/incidents/2022/7/22/oak-fire/
<https://inciweb.nwcg.gov/incident/maps/8280>

INFORMACIÓN DEL INCIDENTE

Fecha Comenzante del Incidente: 07/22/2022		Hora Comenzante del Incidente: 2:10 PM	
Tipo de Incidente: Incendio de Vegetacion		Causa: Abajo de Investigacion	
Ubicación del incidente: Midpines, Mariposa County			
Unidad CAL FIRE: Madera, Mariposa, Merced Unit (MMU)			
Tamaño: 19,244	Contención: 79%	Completa Contención esperada para: 08/06/2022	
Lesiones/Fatalidades Civiles: 0		Lesiones/Fatalidades de bomberos: 2	
Estructuras Amenazadas: 0	Estructuras destruidas: 127	Estructuras dañadas: 6	
	Estructuras chicas destruidas: 66	Estructuras dañadas: 4	

SITUACIÓN ACTUAL

Situación Actual:	Todas las órdenes de evacuación y avisos de incendio se han levantado en áreas pobladas. Más de 100 millas de manguera contra incendios permanecen en el fuego. Los equipos continúan trabajando las 24 horas para aumentar la contención. El trabajo de extinción de incendios continúa en el área de Devil's Gulch, dos equipos llegaron en helicóptero para reforzar las líneas de contención y evitar que los escombros rueden sobre la línea. Los esfuerzos de reparación de supresión están en curso. Ha habido pocos cambios en la humedad y la temperatura.
Informacion de PG&E: 	PG&E continúa accediendo, reparando y reenergizando la línea en el área del incendio. La restauración ocurrirá en diferentes momentos según la ubicación y la cantidad de daño en cada área. PG&E tiene control de tráfico para proteger a los residentes y a nuestros empleados a medida que se completa este trabajo. Agradecemos su paciencia mientras trabajamos para restaurar el servicio a su comunidad. Si vive en el área del incendio y no recibe notificaciones de PG&E, es posible que su información de contacto no esté actualizada o que solo tenga su teléfono fijo en la lista. Llame al 1-800-743-5000 para asegurarse de que su información de contacto esté actualizada. Si no tiene un número de celular, puede proporcionar el número de un amigo o familiar para que reciba actualizaciones.



ACTUALIZACION INCENDIO

Date: 8/2/2022 Time: 7:00 P.M

Condado de Mariposa Recuperacion:



Oak Fire Incidente Centro de Asistencia: Agosto 1st a Agosto 3rd, 9:00 A.M. TO 7:00 P.M en Mariposa High School Gimnasio, 5074 Old Highway N, Mariposa, CA 95338. Este sera una cooperacion de Agencias Cooperantes en el centro de soporte para proeber asistencia a cualquier residente afectado por el incendio de Oak Fire.

Los servicios y recursos presentes incluirán oficinas de registros vitales para certificados de nacimiento, defunción o matrimonio, preguntas y disputas sobre seguros, reemplazo de licencias de conducir o tarjetas de identificación, registros o títulos de vehículos, información sobre desgravaciones fiscales, recursos para veteranos, expertos en inspección de viviendas, construcción y planificación. información, limpieza de escombros y más.

Para obtener más información sobre LAC, visite www.mariposacounty.org/2652/Local-Assistance-Center.

Miércoles 3 de agosto de 8:00 a.m. a las 7:00 p. m.

- Sitio de la tienda Old Lushmeadows, Meadow Lane
- Jerseydale, en el área de Hites Cove y Double Eagle

Todos los demás desechos no serán aceptados en este lugar. El Relleno Sanitario del Condado de Mariposa estará abierto en el horario habitual para artículos adicionales y puede aceptar desperdicios de alimentos en mal estado en el sitio sin costo alguno. Llame a la Agencia de Salud y Servicios Humanos para obtener más ayuda o servicios al (209) 966-2000.

Informacion del Servicio de los Bosques



Restricciones de incendio y ceraduras cercas de el incendio estan en lugar de Sierra National Forest. Esta ceradura ayudara la seguridad de la comunidad atraves de manteniendo gente del publico fuera de la area de peligro y areas de incendio. Para mas informacion, visitenos: <https://www.fs.usda.gov/alerts/sierra/alerts-notice>.

Para informacion de humo por favor de ir a:
<https://outlooks.airfire.org/outlook/3f18d7bc>

Alertas de Emergencia





Regístrese para recibir notificaciones de alerta de emergencia.
Condado de Mariposa – MSOAlert.com



ACTUALIZACION INCENDIO

Date: 8/2/2022 Time: 7:00 P.M

Mapa de la Area Afectada 	Mapa de la area: https://arcg.is/jkqd5		
Ordenes de evacuación: 	<ul style="list-style-type: none"> • Al este de Mariposa Pines/subdivisiones de Jerseydale hasta Devil's Gulch • Al norte de Footman Ridge 		
Centros de Evacuación:	Evacuacion de Centro: Mariposa Elementary School, 5044 Jones St. Mariposa El Centro de Evacuación cerrará mañana por la mañana, 3 de agosto de 2022.		
Carreteras Cerradas:	<ul style="list-style-type: none"> • Jerseydale Road- a residentes solamente 		
Centros de Evacuacion de Animales:	Animales Pequeños: Mariposa County SPCA 5599 Hwy 49 North, Mariposa (lleno) Animales Pequeños: Mariposa Elementary School 5044 Jones St. Mariposa (6th y Jones) Animales Grandes: Maiposa County Fairgrounds 5007 Fairgrounds Rd. Mariposa Animales Grandes: Coarsegold Rodeo Grounds 44777 Rodeo Grounds Ln Coarsegold		
RECURSOS ASIGNADOS			
Camion de Bomberos: 181	Camiones Cisterna: 70	Helicópteros: 16	Equipos de Mano de Obra: 73
Maquinaria Pesada: 52	Otro: N/A		
Aviones cisternas: N/A	Personal Total: 2,806		
Agencias Cooperantes: Mariposa County, CalOES, PG&E, California Highway Patrol, Bureau of Land Management, North Fork Rancheria, Southern Sierra Miwuk Nation, Picayune Rancheria of Chuckchansi Indians, North Fork Mono Indians, American Red Cross, California Department of Transportation, California Department of Corrections and Rehabilitation, California Conservation Corps, Central California Animal Disaster Team, Yosemite National Park, Mariposa Public Utilities District, Merced-Mariposa Cattleman's Association.			

Para obtener más información sobre la preparación para incendios forestales, visite:
www.readyforwildfire.org