



ACTUALIZACION INCENDIO

Date: 8/1/2022 Time: 7:00 A.M



@CALFIRE
@SierraNF
@MariposaCountySheriff

Linea Informativa: (844) 668-3473

Linea Medios: (209) 628-3097

Sitio de Incidente: www.fire.ca.gov/incidents/2022/7/22/oak-fire/
<https://inciweb.nwcg.gov/incident/maps/8280>

INFORMACIÓN DEL INCIDENTE

| | | | |
|---|--|--|--|
| Fecha Comenzante del Incidente: 07/22/2022 | | Hora Comenzante del Incidente: 2:10 PM | |
| Tipo de Incidente: Incendio de Vegetacion | | Causa: Abajo de Investigacion | |
| Ubicación del incidente: Midpines, Mariposa County | | | |
| Unidad CAL FIRE: Madera, Mariposa, Merced Unit (MMU) | | | |
| Tamaño: 19,244 | Contención: 72% | Completa Contención esperada para: 08/06/2022 | |
| Lesiones/Fatalidades Civiles: 0 | | Lesiones/Fatalidades de bomberos: 1 | |
| Estructuras Amenazadas: 5 | Estructuras destruidas: 124 | Estructuras dañadas: 6 | |
| | Estructuras chicas destruidas: 66 | Estructuras dañadas: 4 | |

SITUACIÓN ACTUAL

Situación Actual:

El fuego se mantiene en Devil's Gulch, los bomberos continúan sus esfuerzos para fortalecer las líneas de control. No hubo crecimiento en el fuego durante la noche. Los bomberos están patrullando y trabajando en áreas donde se observaron focos de calor humeante y algunos interiores, dentro del perímetro del incendio. El fuego se mantiene dentro de las líneas de control. Los esfuerzos de reparación de supresión han comenzado. Se espera que continúen las temperaturas más frías y la humedad más alta. Hoy hay probabilidad de lluvias y tormentas. Las inspecciones de daños están casi completas.

RECORDATORIO: El Condado de Mariposa está organizando un Centro de Asistencia Local (LAC) para CUALQUIER miembro de la comunidad que haya sido directamente afectado por el Incendio Oak. Esto incluye a aquellos que son/fueron evacuados, tienen/tuvieron cortes de energía y aquellos cuyas casas o propiedades fueron dañadas o destruidas. Vea abajo para más información.

Recolección GRATUITA de desechos residenciales estropeados ÚNICAMENTE.




Lunes 1 y martes 2 de agosto de 8:00 a.m. a las 7:00 p. m.

- Mercado Bootjack, 3939 Bootjack Lane
- Sitio de la tienda Old Lushmeadows, Meadow Lane



ACTUALIZACION INCENDIO




Date: 8/1/2022 Time: 7:00 A.M

| | |
|---|---|
| | <ul style="list-style-type: none"> Jerseydale, en el área de Hites Cove y Double Eagle <p>Miércoles 3 de agosto de 8:00 a.m. a las 7:00 p. m.</p> <ul style="list-style-type: none"> Sitio de la tienda Old Lushmeadows, Meadow Lane Jerseydale, en el área de Hites Cove y Double Eagle <p>Todos los demás desechos no serán aceptados en este lugar. El Relleno Sanitario del Condado de Mariposa estará abierto en el horario habitual para artículos adicionales y puede aceptar desperdicios de alimentos en mal estado en el sitio sin costo alguno. Llame a la Agencia de Salud y Servicios Humanos para obtener más ayuda o servicios al (209) 966-2000.</p> |
| <p>Informacion de PG&E:</p>  | <p>Si vive en el área del incendio y no recibe notificaciones de PG&E, es posible que su información de contacto no esté actualizada o que solo tenga su teléfono fijo en la lista. Llame al 1-800-743-5000 para asegurarse de que su información de contacto esté actualizada. Si no tiene un número de celular, puede proporcionar el número de un amigo o familiar para que reciba actualizaciones.</p> |
| <p>Condado de Mariposa Recuperacion:</p>  | <p>Oak Fire Incidente Centro de Asistencia: Agosto 1st a Agosto 3rd, 9:00 A.M. TO 7:00 P.M en Mariposa High School Gimnasio, 5074 Old Highway N, Mariposa, CA 95338. Este sera una cooperacion de Agencias Cooperantes en el centro de soporte para proeber asistencia a cualquier residente afectado por el incendio de Oak Fire.</p> <p>Los servicios y recursos presentes incluirán oficinas de registros vitales para certificados de nacimiento, defunción o matrimonio, preguntas y disputas sobre seguros, reemplazo de licencias de conducir o tarjetas de identificación, registros o títulos de vehículos, información sobre desgravaciones fiscales, recursos para veteranos, expertos en inspección de viviendas, construcción y planificación. información, limpieza de escombros y más.</p> <p>Para obtener más información sobre LAC, visite www.mariposacounty.org/2652/Local-Assistance-Center.</p> |
| <p>Informacion del Servicio de los Bosques</p>  | <p>Restricciones de incendio y ceraduras cercas de el incendio estan en lugar de Sierra National Forest. Esta ceradura ayudara la seguridad de la comunidad atraves de manteniendo gente del publico fuera de la area de peligro y areas de incendio. Para mas informacion, visitenos: https://www.fs.usda.gov/alerts/sierra/alerts-notice.</p> <p>Para informacion de humo por favor de ir a: https://outlooks.airfire.org/outlook/3f18d7bc</p> |



ACTUALIZACION INCENDIO

Date: 8/1/2022 Time: 7:00 A.M

| | |
|--|---|
| Alertas de Emergencia  | Regístrese para recibir notificaciones de alerta de emergencia. Condado de Mariposa – MSOAlert.com |
| Mapa de la Area Afectada  | Mapa de la area: https://arcg.is/jkqd5 |
| Ordenes de evacuación:  | <ul style="list-style-type: none"> • Sweetwater Ridge/área de la mina • Carretera de la montaña Feliciano • Área de Ferguson/Apperson Mine Rd • Sendero Salvaje Lundy • Área de Footman Ridge • Área de Devils Gulch |
| Advertencias de evacuación: | <ul style="list-style-type: none"> • 5S25 y 4S04 • Devils Gulch al área de Signal Peak, incluida Chowchilla Mountain Rd • Calle Smithers • Old Mill Road • Standard Mill Road • Area de Mariposa Pines |
| Centros de Evacuación: | Evacuacion de Centro: Mariposa Elementary School, 5044 Jones St. Mariposa |
| Carreteras Cerradas: | <ul style="list-style-type: none"> • Triangle Road cerrada en Darrah- Triangle Road no se puede acceder a través de Darrah Road. No se puede acceder al área de Lushmeadows y Triangle Road hacia la autopista 140. NO se puede acceder a Lushmeadows a través de Darrah Road • Jerseydale Road- Cerrado • El acceso de Silva Road y Carleton Road en Triangle Road será solo para residentes, no se permitirá el tráfico. • Carstens Road- para residentes |
| Centros de Evacuacion de Animales: | Animales Pequeños: Mariposa County SPCA 5599 Hwy 49 North, Mariposa (Ileno) Animales Pequeños: Mariposa Elementary School 5044 Jones St. Mariposa (6th y Jones) Animales Grandes: Maiposa County Fairgrounds 5007 Fairgrounds Rd. Mariposa Animales Grandes: Coarsegold Rodeo Grounds 44777 Rodeo Grounds Ln |



ACTUALIZACION INCENDIO

Date: 8/1/2022 Time: 7:00 A.M

RECURSOS ASIGNADOS

| | | | |
|--|------------------------------|-------------------------|------------------------------------|
| Camion de Bomberos: 282 | Camiones Cisterna: 79 | Helicópteros: 20 | Equipos de Mano de Obra: 92 |
| Maquinaria Pesada: 54 | Otro: N/A | | |
| Aviones cisternas: N/A | Personal Total: 3,613 | | |
| Agencias Cooperantes: Mariposa County, CalOES, PG&E, California Highway Patrol, Bureau of Land Management, North Fork Rancheria, Southern Sierra Miwuk Nation, Picayune Rancheria of Chuckchansi Indians, North Fork Mono Indians, American Red Cross, California Department of Transportation, California Department of Corrections and Rehabilitation, California Conservation Corps, Central California Animal Disaster Team, Yosemite National Park, Mariposa Public Utilities District, Merced-Mariposa Cattleman's Association. | | | |

Para obtener más información sobre la preparación para incendios forestales, visite:
www.readyforwildfire.org