



# ACTUALIZACION INCENDIO

Date: 7/31/2022 Time: 7:00 A.M



@CALFIRE  
@SierraNF  
@MariposaCountySheriff

**Linea Informativa:** (844) 668-3473

**Linea Medios:** (209) 628-3097

**Sitio de Incidente:** [www.fire.ca.gov/incidents/2022/7/22/oak-fire/](http://www.fire.ca.gov/incidents/2022/7/22/oak-fire/)  
<https://inciweb.nwcg.gov/incident/maps/8280>

## INFORMACIÓN DEL INCIDENTE

<b>Fecha Comenzante del Incidente:</b> 07/22/2022		<b>Hora Comenzante del Incidente:</b> 2:10 PM	
<b>Tipo de Incidente:</b> Incendio de Vegetacion		<b>Causa:</b> Abajo de Investigacion	
<b>Ubicación del incidente:</b> Midpines, Mariposa County			
<b>Unidad CAL FIRE:</b> Madera, Mariposa, Merced Unit (MMU)			
<b>Tamaño:</b> 19,244	<b>Contención:</b> 64%	<b>Completa Contención esperada para:</b> 08/06/2022	
<b>Lesiones/Fatalidades Civiles:</b> 0		<b>Lesiones/Fatalidades de bomberos:</b> 1	
<b>Estructuras Amenazadas:</b> 200	<b>Estructuras destruidas:</b> 116	<b>Estructuras dañadas:</b> 6	
	<b>Estructuras chicas destruidas:</b> 66	<b>Estructuras dañadas:</b> 4	

## SITUACIÓN ACTUAL

**Situación Actual:**



No hubo crecimiento en el fuego durante la noche y la contención aumentó en un 5%. Los bomberos continúan con su compleja operación en el área de Devil's Gulch en el lado noreste del incendio, construyendo y asegurando líneas de control en un terreno increíblemente empinado y accidentado. Se espera que las temperaturas bajen y la humedad debería aumentar hoy. El trabajo continuará para abordar los peligros y restaurar la infraestructura dentro del perímetro del incendio. Las inspecciones de daños aún están en curso.





### Descripción general del evento PG&E Oak Fire el 7-31-22, 6:00 a.m.

A partir de las 6 a.m. Domingo 31 de Julio hay aproximadamente 455 clientes sin luz. Se ha restaurado la energía a más de 2,750 clientes desde el comienzo del incendio. Los 455 que permanecen sin electricidad se encuentran en gran parte en áreas atendidas por infraestructura que sufrieron daños directos por el incendio. Hay grandes daños en los postes de PG&E y otros equipos a lo largo de los corredores de Triangle Road, Darrah Road y Jerseydale Road. Hemos identificado más de 250 postes que deberán ser reemplazados, junto con cables y otros equipos. PG&E tiene aproximadamente 720 empleados trabajando en la restauración en respuesta al incendio de Oak en esas áreas. La restauración ocurrirá en diferentes momentos según la ubicación y la cantidad de daño en cada área. PG&E tiene un control de tráfico para proteger a los residentes y a nuestros empleados a medida que se completa



# ACTUALIZACION INCENDIO



Date: 7/31/2022 Time: 7:00 A.M

	<p>este trabajo. Agradecemos su paciencia mientras trabajamos para restaurar el servicio a su comunidad.</p> <p>Si vive en el área del incendio y no recibe notificaciones de PG&amp;E, es posible que su información de contacto no esté actualizada o que solo tenga su teléfono fijo en la lista. Llame al 1-800-743-5000 para asegurarse de que su información de contacto esté actualizada. Si no tiene un número de celular, puede proporcionar el número de un amigo o familiar para que reciba actualizaciones.</p>
<p><b>Condado de Mariposa Recuperacion:</b></p> 	<p><b>Oak Fire Incidente Centro de Asistencia:</b>        Agosto 1<sup>st</sup> a Agosto 3<sup>rd</sup>, 9:00 A.M. TO 7:00 P.M en Mariposa High School Gimnasio, 5074 Old Highway N, Mariposa, CA 95338. Este sera una cooperacion de Agencias Cooperantes en el centro de soporte para proeber asistencia a cualquier residente afectado por el incendio de Oak Fire.</p>
<p><b>Informacion del Servicio de los Bosques</b></p> 	<p>Restricciones de incendio y ceraduras cercas de el incendio estan en lugar de Sierra National Forest. Esta ceradura ayudara la seguridad de la comunidad atraves de manteniendo gente del publico fuera de la area de peligro y areas de incendio.</p> <p>Para mas informacion, visitenos:  <a href="https://www.fs.usda.gov/alerts/sierra/alerts-notice">https://www.fs.usda.gov/alerts/sierra/alerts-notice</a>.</p> <p><b>Para informacion de humo por favor de ir a:</b>  <a href="https://outlooks.airfire.org/outlook/3f18d7bc">https://outlooks.airfire.org/outlook/3f18d7bc</a></p> <p>Por Favor de registrarse para notificaciones de alerta:        Mariposa County – MSOAlert.com</p>
<p><b>Alertas de Emergencia</b></p> 	<p>Regístrese para recibir notificaciones de alerta de emergencia.        Condado de Mariposa – MSOAlert.com</p>
<p><b>Mapa de la Area Afectada</b></p> 	<p><b>Mapa de la area:</b>  <a href="https://arcg.is/jkqd5">https://arcg.is/jkqd5</a></p>
<p><b>Ordenes de evacuación:</b></p>	<ul style="list-style-type: none"> <li>• Jerseydale Road y todas las carreteras secundarias</li> <li>• Sweetwater Ridge/área de la mina</li> <li>• Carretera de la montaña Feliciana</li> </ul>



# ACTUALIZACION INCENDIO

Date: 7/31/2022 Time: 7:00 A.M

	<ul style="list-style-type: none"> <li>• Área de Ferguson/Apperson Mine Rd</li> <li>• Sendero Salvaje Lundy</li> <li>• Calle Hites Cove</li> <li>• Área de la cresta del lacayo</li> <li>• Área de Devils Gulch</li> </ul>		
<p><b>Advertencias de evacuación:</b></p> 	<ul style="list-style-type: none"> <li>• 5S25 y 4S04</li> <li>• Devils Gulch al área de Signal Peak, incluida Chowchilla Mountain Rd</li> <li>• Camino Ponderosa que incluye todos los caminos laterales al Límite Nacional Sierra</li> <li>• Calle Smithers</li> <li>• Calle del Viejo Molino</li> <li>• Carretera estándar del Molino</li> </ul> <p><i>Un aviso de incendio <b>NO</b> es una orden de evacuación, es simplemente para advertir a los residentes en el área sobre la posible necesidad de evacuar si las condiciones cambian. Permitir que aquellos en el área afectada planeen y se preparen.</i></p>		
<p><b>Centros de Evacuación:</b></p>	<p>Evacuacion de Centro: Mariposa Elementary School, 5044 Jones St. Mariposa</p>		
<p><b>Carreteras Cerradas:</b></p>	<ul style="list-style-type: none"> <li>• Triangle Road cerrada en Darrah- Triangle Road no se puede acceder a través de Darrah Road. No se puede acceder al área de Lushmeadows y Triangle Road hacia la autopista 140. NO se puede acceder a Lushmeadows a través de Darrah Road</li> <li>• Jerseydale Road- Cerrado</li> <li>• El acceso de Silva Road y Carleton Road en Triangle Road será solo para residentes, no se permitirá el tráfico.</li> <li>• Carstens Road- para residentes</li> </ul>		
<p><b>Centros de Evacuacion de Animales:</b></p>	<p>Animales Pequeños: Mariposa County SPCA 5599 Hwy 49 North, Mariposa (lleno)</p> <p>Animales Pequeños: Mariposa Elementary School 5044 Jones St. Mariposa (6th y Jones)</p> <p>Animales Grandes: Maiposa County Fairgrounds 5007 Fairgrounds Rd. Mariposa</p> <p>Animales Grandes: Coarsegold Rodeo Grounds 44777 Rodeo Grounds Ln Coarsegold</p>		
<b>RECURSOS ASIGNADOS</b>			
<p><b>Camion de Bomberos:</b> 292</p>	<p><b>Camiones Cisterna:</b> 79</p>	<p><b>Helicópteros:</b> 20</p>	<p><b>Equipos de Mano de Obra:</b> 97</p>
<p><b>Maquinaria Pesada:</b> 66</p>		<p><b>Otro:</b> N/A</p>	
<p><b>Aviones cisternas:</b> N/A</p>		<p><b>Personal Total:</b> 3,788</p>	
<p><b>Agencias Cooperantes:</b>  Mariposa County, CalOES, PG&amp;E, California Highway Patrol, Bureau of Land Management, North Fork Rancheria, Southern Sierra Miwuk Nation, Picayune Rancheria of Chuckchansi Indians, North Fork Mono Indians, American Red Cross, California Department of Transportation, California Department of Corrections and Rehabilitation,</p>			



## ACTUALIZACION INCENDIO

Date: 7/31/2022 Time: 7:00 A.M

California Conservation Corps, Central California Animal Disaster Team, Yosemite National Park, Mariposa Public Utilities District, Merced-Mariposa Cattleman's Association.

Para obtener más información sobre la preparación para incendios forestales, visite:  
[www.readyforwildfire.org](http://www.readyforwildfire.org)