



ACTUALIZACION INCENDIO

Date: 7/29/2022 Time: 7:00 P.M



@CALFIRE
@SierraNF
@MariposaCountySheriff

Linea Informativa: (844) 668-3473

Linea Medios: (209) 628-3097

Sitio de Incidente: www.fire.ca.gov/incidents/2022/7/22/oak-fire/
<https://inciweb.nwcg.gov/incident/maps/8280>

INFORMACIÓN DEL INCIDENTE

Fecha Comenzante del Incidente: 07/22/2022		Hora Comenzante del Incidente: 2:10 PM	
Tipo de Incidente: Incendio de Vegetacion		Causa: Abajo de Investigacion	
Ubicación del incidente: Midpines, Mariposa County			
Unidad CAL FIRE: Madera, Mariposa, Merced Unit (MMU)			
Agencias de Commando Unificado:			
Tamaño: 19,221	Contención: 48%	Completa Contención esperada para: 08/06/2022	
Lesiones/Fatalidades Civiles: 0		Lesiones/Fatalidades de bomberos: 0	
Estructuras Amenazadas: 585	Estructuras destruidas: 107	Estructuras dañadas: 6	





SITUACIÓN ACTUAL

Situación Actual:	<p>El fuego ha llegado al fondo de Devil's Gulch en el lado noreste del fuego. Se le conoce como Devil's Gulch debido a su terreno increíblemente empinado, casi vertical. Los bomberos trabajarán en doble turno para construir una línea de mano directa en este terreno peligroso y los helicópteros cargarán suministros para apoyar la operación. No hubo crecimiento en el fuego en todas las demás áreas. Las inspecciones de daños continúan.</p> <p>PG&E está evaluando activos y realizando reparaciones en áreas donde CAL FIRE ha determinado que es seguro que trabajen los bomberos. La restauración depende de la extensión del daño al equipo de PG&E. Debido a esto, PG&E no puede proporcionar un tiempo estimado de restauración. De los más de 3100 clientes que se quedaron sin energía o sin electricidad como resultado del incendio, 730 personas permanecen fuera. Los 730 que quedan afuera son atendidos en gran parte por la infraestructura que fue dañada directamente por el incendio. Para obtener información adicional y actualizaciones sobre apagones, visite el mapa de apagones de PG&E en pge.com/outage, o llame a la línea de información de apagones al 1-800-743-5002</p>
--------------------------	--



ACTUALIZACION INCENDIO

Date: 7/29/2022 Time: 7:00 P.M

<p>Condado de Mariposa recuperacion:</p> 	<p>Oak Fire Incidente Centro de Asistencia: Agosto 1st a Agosto 3rd, 9:00 A.M. TO 7:00 P.M en Mariposa High School Gymnasio, 5074 Old Highway N, Mariposa, CA 95338. Este sera una cooperacion de Agencias Cooperantes en el centro de soporte para proeber asistencia a cualquier residente afectado por el incendio de Oak Fire.</p>
<p>Informacion del Servicio de los Bosques</p> 	<p>Restricciones de incendio y ceraduras cercas de el incendio estan en lugar de Sierra National Forest. Esta ceradura ayudara la seguridad de la comunidad atraves de manteniendo gente del publico fuera de la area de peligro y areas de incendio.</p> <p>Para mas informacion, visitenos: https://www.fs.usda.gov/alerts/sierra/alerts-notice.</p> <p>Para informacion de humo por favor de ir a: https://outlooks.airfire.org/outlook/3f18d7bc</p> <p>Por Favor de registrarse para notificaciones de alerta: Mariposa County – MSOAlert.com</p>
<p>Mapa de la Area Afectada</p> 	<p>Mapa de la area: https://arcg.is/jkqd5</p>
<p>Ordenes de evacuación:</p> 	<ul style="list-style-type: none"> • Carstens Rd • Buckingham Mt. Road • Plumbar Creek Rd • Jerseydale Road y incluyendo todas las calles alrededor • Feliciana Mountain Rd • Ferguson / Apperson Mine Rd • Savage Lundy Trail • Carter Road incluyendo todas las calles alrededor • Hites Cove Rd • Footman Ridge • Devils Gulch • Triangle Road desde hwy 140 hasta Darrah Rd / incluye las calles alrededor
<p>Advertencias de evacuación:</p>	<ul style="list-style-type: none"> • Chowchilla Mountain Rd de 49S a East Westfall • Ponderosa Basin Subdivision incluyendo: todo Chowchilla Mountain Rd y incluyendo todas las calles alrededor todo Harris Cutoff Rd y incluyendo todas las calles alrededor



ACTUALIZACION INCENDIO

Date: 7/29/2022 Time: 7:00 P.M



- todo Harris Rd y incluyendo todas las calles alrededor
- 5S25 y 4S04
 - Hwy 49S de Stumpfield Mountain Road a la linea de Madera County incluyendo todas las calles alrededor *Esto incluye: Watt Rd, Watt Rd Extension, Harris Rd, Kimble Rd and all side roads
 - Hwy 140 de Ponderosa Way a Briceburg los dos lados de la calle
 - Devils Gulch a Signal Peak Area incluyendo Chowchilla Mountain Rd
 - Silva Road desde Van Ness a Triangle
 - Darrah Road de Deer Springs Road
 - Ponderosa Way incluyendo todos los lados de la carretera a Sierra National Boundary
 - Vista Lago Lane
 - Monte Vista Lane

*Un aviso de incendio **NO** es una orden de evacuación, es simplemente para advertir a los residentes en el área sobre la posible necesidad de evacuar si las condiciones cambian. Permitir que aquellos en el área afectada planeen y se preparen.*

Centros de Evacuación:

Evacuacion de Centro: Mariposa Elementary School, 5044 Jones St. Mariposa

Carreteras Cerradas:

- **Darrah Road:** desde Deer Springs hasta Triangle Rd. Abierto solo para residentes, esté preparado para mostrar una identificación.
- **NO se puede acceder a Lushmeadows a través de Darrah Road**
- **Silva Road:** desde Van Ness hasta Triangle Rd abierto solo para residentes, esté preparado para mostrar una identificación.
- **Triangle Road:** desde la autopista 140 hasta Darrah Road, incluidas todas las carreteras secundarias: cerrada
- **Jerseydale Road-** Cerrado
- **Carstens Road-** Cerrado

Centros de Evacuacion de Animales:

Animales Pequeños: Mariposa County SPCA 5599 Hwy 49 North, Mariposa (lleno)

Animales Pequeños: Mariposa Elementary School 5044 Jones St. Mariposa (6th y Jones)

Animales Grandes: Maiposa County Fairgrounds 5007 Fairgrounds Rd. Mariposa

Animales Grandes: Coarsegold Rodeo Grounds 44777 Rodeo Grounds Ln Coarsegold

RECURSOS ASIGNADOS

Bomberos:
313

Camiones Cisterna: 79

Helicópteros: 21

Equipos de Mano de Obra: 99

Maquinaria Pesada: 81

Otro: N/A

Aviones cisternas: N/A

Personal Total: 3,939



ACTUALIZACION INCENDIO

Date: 7/29/2022 Time: 7:00 P.M

Agencias Cooperantes:

Mariposa County, CalOES, PG&E, California Highway Patrol, Bureau of Land Management, North Fork Rancheria, Southern Sierra Miwuk Nation, Picayune Rancheria of Chuckchansi Indians, North Fork Mono Indians, American Red Cross, California Department of Transportation, California Department of Corrections and Rehabilitation, California Conservation Corps, Central California Animal Disaster Team, Yosemite National Park, Mariposa Public Utilities District, Merced-Mariposa Cattleman's Association.

Para obtener más información sobre la preparación para incendios forestales, visite:
www.readyforwildfire.org