



ACTUALIZACION INCENDIO

Date: 7/29/2022 Time: 7:00 A.M.



@CALFIRE
@SierraNF
@MariposaCountySheriff

Linea Informativa: (844) 668-3473

Linea Medios: (209) 628-3097

Sitio de Incidente: www.fire.ca.gov/incidents/2022/7/22/oak-fire/
<https://inciweb.nwcg.gov/incident/maps/8280>

INFORMACIÓN DEL INCIDENTE

Fecha Comenzante del Incidente: 07/22/2022		Hora Comenzante del Incidente: 2:10 PM	
Tipo de Incidente: Incendio de Vegetacion		Causa: Abajo de Investigacion	
Ubicación del incidente: Midpines, Mariposa County			
Unidad CAL FIRE: Madera, Mariposa, Merced Unit (MMU)			
Agencias de Commando Unificado:			
Tamaño: 19,208	Contención: 45%	Completa Contención esperada para: 08/06/2022	
Lesiones/Fatalidades Civiles: 0		Lesiones/Fatalidades de bomberos: 0	
Estructuras Amenazadas: 641	Estructuras destruidas: 162	Estructuras dañadas: 10	





SITUACIÓN ACTUAL

Situación Actual:	<p>Los bomberos estan trabajando constantemente en todas las areas del incendio. Durante la noche uvo minimal cresimiento del incendio y la contencion cresio a 6%. Las tripulaciones estan estableciendo las lineas de contenimiento, han estado manejando alrededor del incendio buscando areas de inquietud, y han estado construyendo linea para combatir el incendio. Los bomberos siguen construllendo lineas de contencion en terrenos empinados y dificiles de accesar. Con el clima trallendonos sequia, vegetacion estando sequa, y con la mortalidad de arboles siguen siendo obstaculos para las tripulaciones. La inspecciones de los equipos de daño sigueran hasta que el incidente sea completado.</p> <p>Oak Fire Incidente Centro de Asistencia: Agosto 1st a Agosto 3rd, 9:00 A.M. A 7:00 P.M en Mariposa High School Gimnasio, 5074 Old Highway N, Mariposa, CA 95338. Este sera una cooperacion de Agencias Cooperantes en el centro de soporte para proeber asistencia a cualquier residente afectado por el incendio de Oak Fire.</p>
Informacion del Servicio de los Bosques	Restricciones de incendio y ceraduras cercas de el incendio estan en lugar de Sierra National Forest. Esta ceradura ayudara la seguridad de la comunidad atraves de manteniendo gente del publico fuera de la area de peligro y areas de incendio.



ACTUALIZACION INCENDIO

Date: 7/29/2022 Time: 7:00 A.M.

	<p>Para mas informacion, visitenos: https://www.fs.usda.gov/alerts/sierra/alerts-notice</p> <p>Para informacion de humo por favor de ir a: https://outlooks.airfire.org/outlook/3f18d7bc</p> <p>Por Favor de registrarse para notificaciones de alerta: Mariposa County – MSOAlert.com</p>
<p>Mapa de la Area Afectada</p> 	<p>Mapa de la area: https://arcg.is/jkqd5</p>
<p>Ordenes de evacuación:</p> 	<ul style="list-style-type: none"> • Carstens Rd • Buckingham Mt. Road • Plumbar Creek Rd • Jerseydale Road y incluyendo todas las calles alrededor • Darrah Rd de Deer Springs con Deer Springs siendo abierto a Triangle Rd incluyendo todas las calles alrededor • Silva de Van Ness a Triangle • Sweetwater Ridge / Mine • Feliciana Mountain Rd • Ferguson / Apperson Mine Rd • Camino Savage Lundy • Carter Road incluyendo todas las calles alrededor • Hites Cove Rd • Footman Ridge • Devils Gulch
<p>Advertencias de evacuación:</p> 	<ul style="list-style-type: none"> • Stumpfield Mountain Rd de Hwy 49S a la linea de Madera County incluyendo todas las calles alrededor • todo Este Westfall incluyendo Smithers Rd y Old Mill Rd • Chowchilla Mountain Rd de 49S a East Westfall • Ponderosa Basin Subdivision incluyendo: • todo Chowchilla Mountain Rd y incluyendo todas las calles alrededor • todo Harris Cutoff Rd y incluyendo todas las calles alrededor • todo Harris Rd y incluyendo todas las calles alrededor • 5S25 y 4S04 • Hwy 49S de Stumpfield Mountain Road a la linea de Madera County incluyendo todas las calles alrededor *Esto incluye: Watt Rd, Watt Rd Extension, Harris Rd, Kimble Rd and all side roads



ACTUALIZACION INCENDIO

Date: 7/29/2022 Time: 7:00 A.M.

	<ul style="list-style-type: none"> • Hwy 140 de Ponderosa Way a Briceburg los dos lados de la calle • Devils Gulch a Signal Peak Area incluyendo Chowchilla Mountain Rd • Tip Top Rd incluyendo todos los lados de la carretera • Ponderosa Way incluyendo todos los lados de la carretera a Sierra National Boundary • Lushmeadows Subdivision - NO INCLUYENDO Vista Lago Y Monte Vista *Residentes necesitan usar Triangle Rd de Hwy 49S para acesar Lushmeadows Subdivision • Triangle Rd de Darrah Rd a East Westfall • todo Hwy 140 addresses incluyendo Cobey Ln • Vista Lago Lane • Monte Vista Lane 		
Centros de Evacuación:	Evacuacion de Centro: Mariposa Elementary School, 5044 Jones St. Mariposa		
Carreteras Cerradas:	<ul style="list-style-type: none"> • Triangle Road de Hwy 140 a Darrah Rd incluyendo todas las calles alrededor • Jerseydale Rd incluyendo todas las calles alrededor • Silva Road de Van Ness Drive a Triangle Road • Darrah Road de Deer Springs a Triangle Rd • Carstens Road incluyendo todas las calles alrededor 		
Centros de Evacuacion de Animales:	<p>Animales Pequeños: Mariposa County SPCA 5599 Hwy 49 North, Mariposa (lleno)</p> <p>Animales Pequeños: Mariposa Elementary School 5044 Jones St. Mariposa (6th y Jones)</p> <p>Animales Grandes: Maiposa County Fairgrounds 5007 Fairgrounds Rd. Mariposa</p> <p>Animales Grandes: Coarsegold Rodeo Grounds 44777 Rodeo Grounds Ln Coarsegold</p>		
RECURSOS ASIGNADOS			
Bomberos: 3,790	Camiones Cisterna: 308	Helicópteros: 21	Equipos de Mano de Obra: 93
Maquinaria Pesada: 81	Otro: N/A		
Aviones cisternas: N/A	Personal Total: 3,790		
Agencias Cooperantes:			
<p>Mariposa County, CalOES, PG&E, California Highway Patrol, Bureau of Land Management, North Fork Rancheria, Southern Sierra Miwuk Nation, Picayune Rancheria of Chuckchansi Indians, North Fork Mono Indians, American Red Cross, California Department of Transportation, California Department of Corrections and Rehabilitation, California Conservation Corps, Central California Animal Disaster Team, Yosemite National Park, Mariposa Public Utilities District, Merced-Mariposa Cattleman's Association.</p>			

Para obtener más información sobre la preparación para incendios forestales, visite: www.readyforwildfire.org